












-  50 kV luftledning som skal rives
-  Eksisterende 50 kV luftledning
-  Eksisterende 132 kV luftledning
-  Transformatorstasjon /Kraftverk

Aktsomhetsområde skred

-  Steinsprang utløsningsområde
-  Aktsomhetsområde kvikkleireskred
-  Steinsprang utløpsområde
-  Potensiell jordflom

| | | | |
|-------------------------------------|---------------------------|--|---|
| Riving 50 kV Hjelmeland | |  Inett | |
| Oversiktskart | |  0 500 1 000 2 000 m | |
| Produksjonsdato kart: 09.03.2026 | Arkformat: A4 liggende | Målestokk: 1:21 000 |  |